




- INTERVENTI ALLA RETE CICLABILE**
- Interventi alla rete portante ciclabile**

 - C57 Noventa Padovana - via Risorgimento-via Valmarana
 - C58 Vigonza - via Diaz (tratta tra sottopasso autostradale e via Pavia)
 - C59 Vigonza - Collegamento tra via Capriccio e ciclabile, connessione al lungo Brenta
 - C60 Vigonovo - via Toniolo (tratta tra ponte con via Noventana e pista ciclabile esistente)
 - C61 Saonara - via Frassanedo (tratta tra via XXVIII Aprile e lungo Idroviva)
 - C62 Ponte San Nicolò - via Marconi (da via Cervi a via Rossa)
 - C63 Ponte San Nicolò - frazione Rio (collegamento via Gasperini)
 - C64 Legnaro - via Orsaretto (fino confine con Ponte San Nicolò)
 - C65 Casalserrugo - ciclabile lungo bypass est (tratta tra SP3 e via Giotto)
 - C66 Casalserrugo - via Sperona (tratta extraurbana fino fiume Bacchiglione)
 - C67 Maserà di Padova - via Terradura-via Mezzavia (Terradura) fino al canale Battaglia
 - C68 Selvazzano Dentro - via Vittorio Emanuele III (collegamento tra centro abitato con strada Pelosa (Rubano)
 - C69 Saccolongo - completamento strada Pelosa e collegamento con via per Rubano
 - C70 Mestrino - via Aquileia - via Trieste (completamento collegamento centro abitato - area industriale)
 - C71 Villafranca Padovana - via Mestrino (tratta tra fraz Ronchi e stazione ferroviaria)
 - C72 Villafranca Padovana - via Balla e via Ronchi fino a centro abitato
 - C73 Villafranca Padovana - via Sabbadin (collegamento tra Taggi di Sopra e lungo Brentelle)
 - Interventi esterni alla rete portante ciclabile o non di primaria importanza**

 - C74 Cadoneghe - scolo Allichiero
 - C75 Cadoneghe - via Bragni (tratta tra via Giotto e via Belladoro)
 - C76 Cadoneghe - via Augusta
 - C77 Legnaro - via Ardoneghe
 - C78 Selvazzano Dentro - lungo fiume Bacchiglione (tratta tra via Scapacchio e via Roma)
 - C79 Selvazzano Dentro - via Il Giugno
 - C80 Rubano - via Borromeo (tratta tra SR11 e via Toscana)
 - C81 Rubano - completamento SR11 e via Roma nel centro abitato di Rubano
 - C82 Rubano - completamento via Cavallotti (tratta centro abitato)
 - C83 Rubano - via Giolberti, via Cavour (fino a centro abitato di Villaguattera)
 - C84 Vigonovo - completamento itinerario ciclabile (tratta centro abitato Vigonovo e fraz. Tombelle)
 - Direttrici a medio-lungo periodo**

 - Interventi alla rete ciclabile
 - Direttrici ciclovie nella Provincia di Padova
- STATO DI FATTO**
- Viabilità principale (autostrade e strade extraurbane principali)
 - Viabilità secondaria
 - Ferrovie
 - Stazioni ferroviarie
 - Piste/percorsi ciclabili
 - Confini comunali
- SCENARIO DI RIFERIMENTO**
- Interventi alla rete ciclabile
 - Direttrici ciclovie nella Provincia di Padova
- SCENARIO DI PIANO BREVE-MEDIO PERIODO**
- Interventi alla rete portante ciclabile
 - Interventi alla rete ciclabile prevista dal Bici Masterplan 18-22, non facenti parte della rete portante
 - Strade 30 Km/h
 - Direttrici ciclopollitane Comune di Padova e prolungamento nei Comuni Co.Me.Pa
 - Direttrici a breve-medio periodo

FASE 3
PIANO URBANO DELLA MOBILITÀ SOSTENIBILE DI PADOVA
 COMUNE DI PADOVA - CONFERENZA METROPOLITANA PADOVA

OGGETTO

Ciclabilità - Area Co.Me.Pa.

ELABORATO

Scenario di Piano Medio-Lungo periodo

DATA: febbraio 2019

TAVOLA

SP 05b

VERSIONE 1.0

REVISIONI	N.	DATA	NOTE/RIEPILOGO